

คำสั่งกรมทรัพยากรทางทะเลและชายฝั่ง

ที่ ๒๒๙/๒๕๖๖

เรื่อง มาตรการคุ้มครองทรัพยากรทางทะเลและชายฝั่งบริเวณชายหาด

ในท้องที่ชายหาดบ้านขึ้น อำเภอคลองใหญ่ จังหวัดตราด

ท้องที่ชายหาดแหลมเสด็จ อำเภอท่าใหม่ จังหวัดจันทบุรี

ท้องที่ชายหาดแสงจันทร์ อำเภอเมือง จังหวัดระยอง

ท้องที่ชายหาดบางแสน อำเภอเมือง จังหวัดชลบุรี

ท้องที่ชายหาดถ้ำพัง อำเภอเกาะสีชัง จังหวัดชลบุรี

ท้องที่ชายหาดทรายแก้ว อำเภอสัตหีบ จังหวัดชลบุรี

ท้องที่ชายหาดดงตาล พัทยา อำเภอบางละมุง จังหวัดชลบุรี

ท้องที่ชายหาดชะอำ อำเภอชะอำ จังหวัดเพชรบุรี

ท้องที่ชายหาดหัวหิน ชายหาดเขาตะเกียบ อำเภอหัวหิน จังหวัดประจวบคีรีขันธ์

ท้องที่ชายหาดทรายรี อำเภอเมือง จังหวัดชุมพร

ท้องที่ชายหาดบ่อผุด อำเภอเกาะสมุย จังหวัดสุราษฎร์ธานี

ท้องที่ชายหาดโฉลกบ้านเก่า เกาะเต่า อำเภอเกาะพะงัน จังหวัดสุราษฎร์ธานี

ท้องที่ชายหาดปลายทราย อำเภอปากพนัง จังหวัดนครศรีธรรมราช

ท้องที่ชายหาดชลาทัศน์ อำเภอเมือง จังหวัดสงขลา

ท้องที่ชายหาดवासกรี อำเภอสายบุรี จังหวัดปัตตานี

ท้องที่ชายหาดป่าตอง อำเภอกระบี่ จังหวัดภูเก็ต

✓ ท้องที่ชายหาดเกาะไข่นอก ชายหาดเกาะไข่นอก อำเภอเกาะยาว จังหวัดพังงา

✓ ท้องที่ชายหาดเขาหลัก อำเภอตะกั่วป่า จังหวัดพังงา

ท้องที่ชายหาดพระแอะ อำเภอเกาะลันตา จังหวัดกระบี่

ท้องที่ชายหาดคลองดาว ชายหาดคอกวาง อำเภอเกาะลันตา จังหวัดกระบี่

ท้องที่ชายหาดสำราญ อำเภอหาดสำราญ จังหวัดตรัง

โดยที่เป็นการสมควร เพื่อเป็นการคุ้มครอง สงวน อนุรักษ์ ฟื้นฟู บริหารจัดการทรัพยากรทางทะเลและชายฝั่งบริเวณชายหาด ตามแนวชายฝั่งทะเล และพื้นที่ทางทะเลโดยรอบมิให้ได้รับความเสียหายหรือได้รับความเสียหายอย่างร้ายแรงจากการสูบบุหรี่และการทิ้งก้นบุหรี่ ขยะมูลฝอยต่าง ๆ หรือการกระทำใด ๆ อันมีลักษณะเป็นการทำลาย หรือทำให้เกิดอันตรายต่อทรัพยากรทางทะเลและชายฝั่ง ให้ได้รับความเสียหายอย่างร้ายแรง ส่งผลกระทบต่อระบบนิเวศของทรัพยากรทางทะเลและชายฝั่งของประเทศ รวมทั้งก่อให้เกิดผลกระทบต่อความเป็นอยู่ของชุมชนหรือประชาชน

บริเวณชายหาด หากปล่อยให้เนิ่นช้าทรัพยากรทางทะเลและชายฝั่งจะได้รับความเสียหายเพิ่มขึ้น
ยากที่จะฟื้นฟูให้กลับคืนสู่ความอุดมสมบูรณ์ได้

อาศัยอำนาจตามความในมาตรา ๓ ประกอบมาตรา ๑๗ แห่งพระราชบัญญัติส่งเสริม
การบริหารจัดการทรัพยากรทางทะเลและชายฝั่ง พ.ศ. ๒๕๕๘ กรมทรัพยากรทางทะเลและชายฝั่ง
จึงมีคำสั่งกำหนดมาตรการคุ้มครองทรัพยากรทางทะเลและชายฝั่งบริเวณชายหาด เพื่อระงับความเสียหาย
อย่างร้ายแรงบริเวณท้องที่ชายหาด ดังต่อไปนี้

ข้อ ๑ ในคำสั่งนี้

“แนวชายฝั่งทะเล” หมายความว่า แนวที่น้ำทะเลขึ้นสูงสุดตามปกติของธรรมชาติ

“ชายหาด” หมายความว่า พื้นที่ในแนวที่น้ำทะเลขึ้นสูงสุดตามปกติทางธรรมชาติจนถึง
แนวที่น้ำทะเลลงต่ำสุดตามปกติทางธรรมชาติ และให้หมายความรวมถึงบริเวณพื้นที่ซึ่งเป็นพื้นที่หาดทราย
หรือพื้นที่ซึ่งอยู่ติดกับชายหาด ซึ่งเป็นพื้นที่สาธารณะที่สงวนไว้ให้ประชาชนใช้ประโยชน์ร่วมกัน

ข้อ ๒ ห้ามมิให้บุคคลหรือนิติบุคคลใด กระทำการอย่างหนึ่งอย่างใด ในบริเวณชายหาด
ตามแนวชายฝั่งทะเล ดังต่อไปนี้

(๑) สูบบุหรี่หรือทิ้งก้นบุหรี่บริเวณชายหาด เว้นแต่เป็นการสูบบุหรี่หรือทิ้งก้นบุหรี่
ในบริเวณพื้นที่หรือในสถานที่ที่เจ้าหน้าที่ หรือหน่วยงานราชการได้จัดไว้

(๒) เท ทิ้ง ระบายของเสีย ขยะมูลฝอย หรือวัสดุที่มีลักษณะเป็นพลาสติก โฟม ของเสีย
กระดาษ เศษอาหาร หรือผ้า น้ำเสีย สิ่งปฏิกูล สารแขวนลอย คราบน้ำมัน สารปนเปื้อน มูลสัตว์
ซากสัตว์ มลภาวะ หรือสิ่งต่าง ๆ เว้นแต่ได้ดำเนินการ เท ทิ้ง หรือระบายในบริเวณพื้นที่ หรือ
ในสถานที่ที่เจ้าหน้าที่หรือหน่วยงานราชการได้จัดไว้เพื่อการนั้น หรือได้ดำเนินการตามกระบวนการ
หรือมาตรฐานที่ทางราชการกำหนด

(๓) กระทำการใด ๆ อันส่งผลหรืออาจส่งผลให้ชายหาดได้รับความเสียหาย

ข้อ ๓ การดำเนินการตามคำสั่งนี้มีให้ใช้บังคับกับการปฏิบัติการของเจ้าหน้าที่รัฐ
เพื่อประโยชน์ในการคุ้มครอง ฟื้นฟู อนุรักษ์ ทรัพยากรทางทะเลและชายฝั่ง หรือเป็นการศึกษา
และวิจัยทางวิชาการ ซึ่งได้รับอนุญาตเป็นหนังสือจากอธิบดีกรมทรัพยากรทางทะเลและชายฝั่ง
หรือการดำเนินการใด ๆ ที่เป็นการดำเนินการอันเกี่ยวกับโครงการของรัฐ เพื่อประโยชน์ต่อสาธารณะ
หรือการดำเนินการใด ๆ เกี่ยวกับความมั่นคงของรัฐ

ข้อ ๔ การดำเนินการตามคำสั่งนี้ มอบหมายให้องค์กรปกครองส่วนท้องถิ่นหรือพนักงาน
เจ้าหน้าที่ตามกฎหมายของหน่วยงานของรัฐที่เกี่ยวข้อง ดำเนินการตามอำนาจหน้าที่ตามความจำเป็น
และเหมาะสม เพื่อป้องกัน ควบคุม และแก้ไขปัญหาที่เกิดขึ้น หรืออาจจะเกิดขึ้น

ข้อ ๕ ให้พนักงานเจ้าหน้าที่ตามพระราชบัญญัติส่งเสริมการบริหารจัดการทรัพยากรทางทะเล
และชายฝั่ง พ.ศ. ๒๕๕๘ ดำเนินการภายใต้คำสั่งนี้ ตามอำนาจหน้าที่ที่กำหนดไว้ตามกฎหมาย
ภายในท้องที่ที่ตนรับผิดชอบ

ข้อ ๖ พื้นที่หรือระยะแนวเขตของชายหาดที่อยู่ภายใต้บังคับของคำสั่งนี้ ให้เป็นไปตามที่กำหนดไว้ในแผนที่แนบท้ายคำสั่งนี้

ข้อ ๗ ผู้ไต่ฝ่าฝืนหรือไม่ปฏิบัติตามคำสั่งนี้ ต้องระวางโทษจำคุกไม่เกินหนึ่งปี หรือปรับไม่เกินหนึ่งแสนบาท หรือทั้งจำทั้งปรับ ตามความในมาตรา ๒๗ แห่งพระราชบัญญัติส่งเสริมการบริหารจัดการทรัพยากรทางทะเลและชายฝั่ง พ.ศ. ๒๕๕๘

ข้อ ๘ คำสั่งนี้ให้มีผลบังคับใช้นับแต่วันประกาศในราชกิจจานุเบกษาเป็นต้นไป โดยให้มีผลบังคับใช้เป็นระยะเวลาสองปี

สั่ง ณ วันที่ ๗ กุมภาพันธ์ พ.ศ. ๒๕๖๖

อภิชัย เอกวนากุล

รองอธิบดีกรมทรัพยากรทางทะเลและชายฝั่ง รักษาราชการแทน

อธิบดีกรมทรัพยากรทางทะเลและชายฝั่ง

สำเนาถูกต้อง

รังรัตน์ ลือเสียง

(นางรังรัตน์ ลือเสียง)

เจ้าพนักงานธุรการ

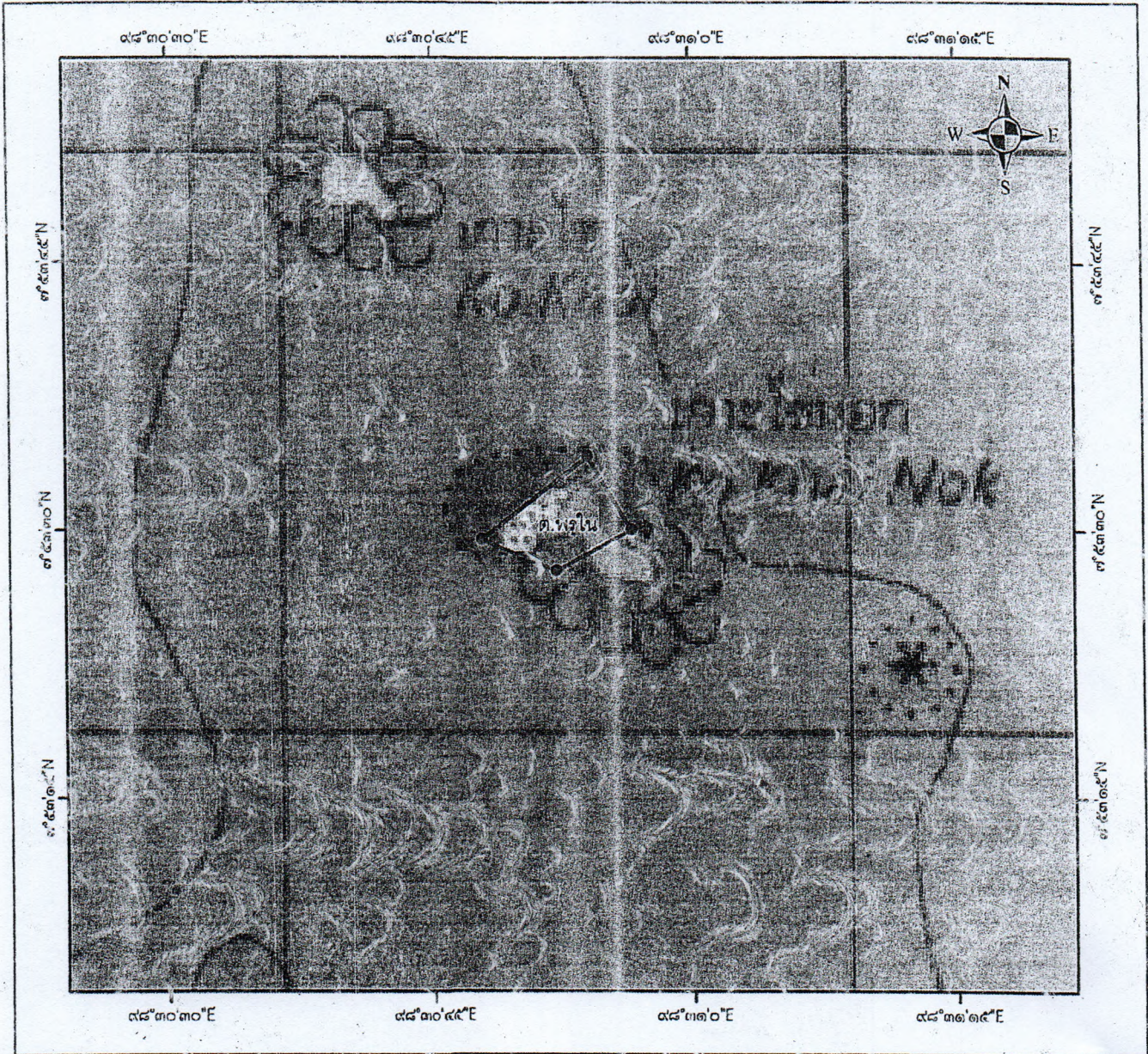

สำเนา

แผนที่แนบท้ายคำสั่งกรมทรัพยากรทางทะเลและชายฝั่ง

ที่ ๒๕๖๖ / ๒๕๖๖

เรื่อง มาตรการคุ้มครองทรัพยากรทางทะเลและชายฝั่งบริเวณชายหาด
ในท้องที่ชายหาดเกาะไข่นอก อำเภอเกาะยาว จังหวัดพังงา

ระวาง L๗๐๑๘ มาตรฐาน ๑:๑๐,๐๐๐



เครื่องหมาย

● จุดที่กำหนด

==== ระบุแนวเขตกำหนดมาตรการ

พิกัดที่กำหนด

- ๑.) ๙°๕๓'๓๔.๑๕" N ๙๘°๓๐'๔๔.๑๓" E
- ๒.) ๙°๕๓'๓๐.๗๓" N ๙๘°๓๐'๕๐.๒๒" E
- ๓.) ๙°๕๓'๒๘.๖๘" N ๙๘°๓๐'๕๓.๒๙" E
- ๔.) ๙°๕๓'๒๙.๕๓" N ๙๘°๓๐'๕๔.๘๙" E

หมายเหตุ : รวมพื้นที่แนวชายหาด ทั้งหมดลงไปในทะเล
จนถึงแนวน้ำลงต่ำสุดตามธรรมชาติ

สำเนาถูกต้อง

ธวัชรัตน์

(นางรุ่งรัตน์ ลือเสียง)

เจ้าพนักงาน

นายดำรง มุลสาร
ผู้อำนวยการกองกฎหมาย

นายอภิชัย เอกวานกุล

รองอธิบดีกรมทรัพยากรทางทะเลและชายฝั่ง
รักษาการแทนอธิบดีกรมทรัพยากรทางทะเลและชายฝั่ง

สำเนา

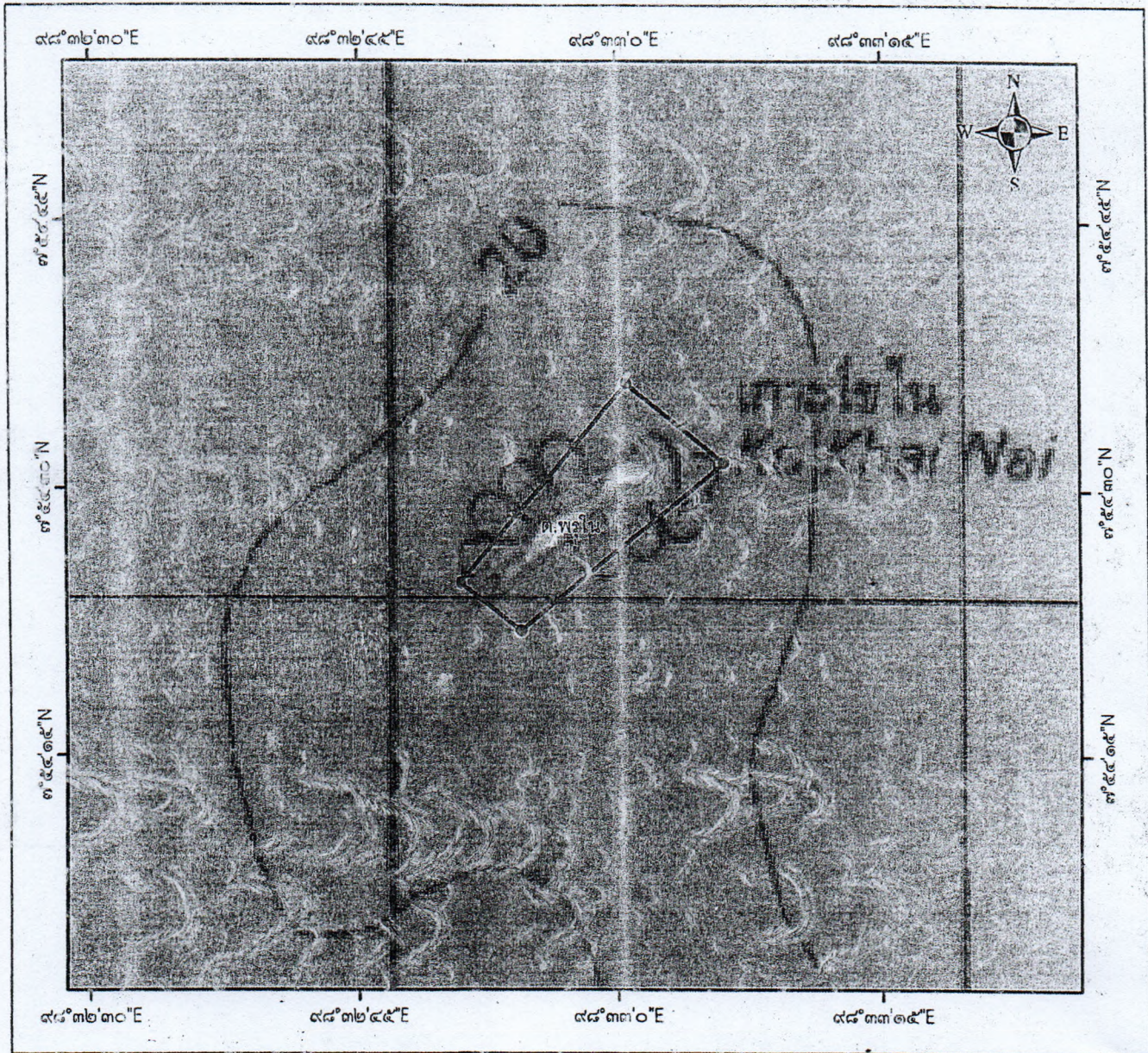
แผนที่แนบท้ายคำสั่งกรมทรัพยากรทางทะเลและชายฝั่ง

ที่ ๒๕๓ / ๒๕๖๖

เรื่อง มาตรการคุ้มครองทรัพยากรทางทะเลและชายฝั่งบริเวณชายหาด

ในท้องที่ชายหาดเกาะไข่นอก อำเภอกะยง จังหวัดพังงา

ระวาง T๒๐๑๘ มาตราส่วน ๑:๑๐,๐๐๐



พิกัดที่กำหนด

เครื่องหมาย



จุดที่กำหนด

ระยะแนวเขตกำหนดมาตรการ

สำเนาถูกต้อง

ธวัชรัตน์

(นางรุ่งรัตน์ ลือเสียง)

เจ้าหน้าที่งานธุรการ

- ๑.) $๗^{\circ}๕๔'๓๔.๔๔''$ N $๙๘^{\circ}๓๓'๑.๗๖''$ E
- ๒.) $๗^{\circ}๕๔'๓๔.๕๓''$ N $๙๘^{\circ}๓๓'๐.๗๖''$ E
- ๓.) $๗^{\circ}๕๔'๓๐.๔๐''$ N $๙๘^{\circ}๓๓'๒.๕๖''$ E
- ๔.) $๗^{\circ}๕๔'๒๗.๗๕''$ N $๙๘^{\circ}๓๒'๕๘.๐๘''$ E

หมายเหตุ : รวมพื้นที่แนวชายหาด ทั้งหมดลงไปทะเล
จนถึงแนวน้ำลงต่ำสุดตามธรรมชาติ

(นายดำรง มูลสาร)

ผู้อำนวยการกองกฎหมาย

นายอภิชัย เอกวนากุล

รองอธิบดีกรมทรัพยากรทางทะเลและชายฝั่ง

รักษาราชการแทนอธิบดีกรมทรัพยากรทางทะเลและชายฝั่ง

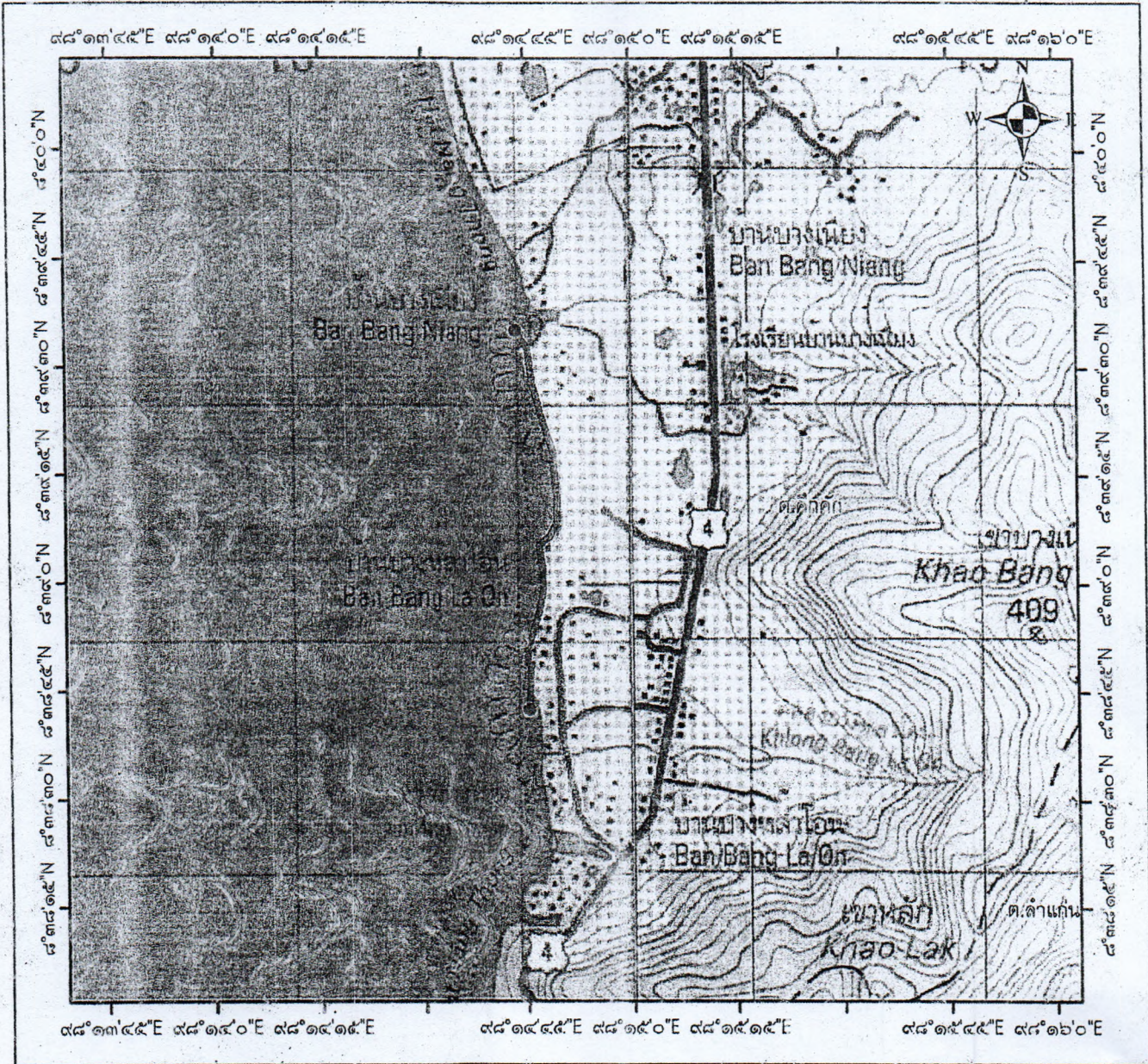
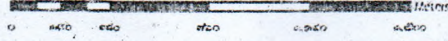
สำเนา

แผนที่แนบท้ายคำสั่งกรมทรัพยากรทางทะเลและชายฝั่ง

ที่ ๗๒๙๓ / ๒๕๖๖

เรื่อง มาตรการคุ้มครองทรัพยากรทางทะเลและชายฝั่งบริเวณชายหาด
ในท้องที่ชายหาดเขาหลัก อำเภอตะกั่วป่า จังหวัดพังงา

ระวาง ๒๗๐๑๘ มาตรฐาน ๑:๒๕,๐๐๐



พิกัดที่กำหนด

เครื่องหมาย

● จุดที่กำหนด

▬ ระยะเวลาเขตกำหนดมาตรการ

- ๑.) ๘°๓๙'๓๕.๑๑" N ๙๘°๑๔'๔๓.๗๒" E
- ๒.) ๘°๓๘'๕๒.๕๙" N ๙๘°๑๔'๕๕.๓๙" E

หมายเหตุ : รวมพื้นที่แนวชายหาด ทั้งหมดลงไปในทะเล
จนถึงแนวน้ำลงต่ำสุดตามธรรมชาติ

สำเนาถูกต้อง

รังสรรค์

(นางรุ่งรัตน์ ลือเสียง)

เจ้าพนักงานอนุรักษ์

(นายดำรง มูลสาร)

ผู้อำนวยการกองกฎหมาย

นายอภิชัย เอกวนากุล

รองอธิบดีกรมทรัพยากรทางทะเลและชายฝั่ง

รักษาการแทนอธิบดีกรมทรัพยากรทางทะเลและชายฝั่ง